

Le Tour du Gué Péan

MONTHOU-SUR-CHER - 41400



©Christelle-Beulle-ADT41

POINT DE DÉPART

Dans le village/Bourg parking de la mairie
Depuis la place de la mairie, montez la rue de la croix puis le chemin de la villa Ariane. Longez la clôture des volières, puis tournez sur votre gauche et empruntez un chemin...

ATTENTION UN CIRCUIT PEUT EN CACHER UN AUTRE ET/OU
UTILISER DIFFÉRENTS BALISAGES

BALISAGE

Suivez le balisage "triangles jaunes"



CHEMIN FAISANT

Le château du Gué-Péan (visites possibles)
Le moulin du gué
Les ruines du château de Bizard
Les domaines viticoles (vins bio notamment)
Les polissoirs du néolithique (lieu-dit "la Varenne")
Le moulin du bourg avec sa roue

RECOMMANDATION

Soyez vigilants sur les routes.
Pensez à adapter votre équipement en fonction de votre niveau, de l'itinéraire et de la météo.
Respectez la nature et votre environnement.

CARACTÉRISTIQUES

Type de parcours : Boucle

Durée : 02:40:00

Distance : 7.5 Km

À DÉCOUVRIR

C'est une promenade dans des environnements naturels variés qui vous est proposée au départ de Monthou-sur-Cher, avec ce circuit dominant la vallée et desservant des lieux incontournables du patrimoine local.

« Pays d'Art et d'Histoire », la vallée du Cher vous offre ses paysages aux reliefs vigoureux et ses milieux naturels variés.

Forêts, plaines, vignobles, étangs et ruisseaux font le charme de cet itinéraire.

Au départ de Monthou-sur-Cher, labellisé village fleuri, au cœur de la « vallée des Meuniers », vous profitez d'un patrimoine historique dont les plus anciennes traces datent du néolithique (présence de « polissoirs », au lieu-dit « la Varenne »).

L'église St-Cyr et Ste-Julitte, héritage de l'art roman, les intrigantes ruines du château de Bizard (du XIII^{ème} siècle) et les vestiges de sa chapelle, le blanc et aérien château du Gué-Péan et sa « tour à impériale » en forme de cloche, ou encore les moulins du Gué et du Bourg, sont autant de témoins de la richesse de ce patrimoine.

LE SAVIEZ-VOUS

Au creux d'un vallon boisé, l'architecture du château du Gué-Péan raconte 2000 ans d'histoire. Bâti sur les bases carrées d'un camp romain, puis d'une forteresse du Moyen-Age, dont il reste le pont de pierre et les douves sèches, le château devint une demeure de plaisance à la Renaissance. Aujourd'hui, trois corps de bâtiments et quatre tours forment un ensemble très harmonieux. A l'instar du dieu guérisseur grec Péan dont il porte le nom, le Gué-Péan est un lieu où l'on vient «guérir», se ressourcer et retrouver une harmonie, loin de l'agitation du monde. La légende veut que son donjon, la Tour à impériale, soit bâti sur un dolmen, lieu sacré de sépulture des tribus gauloises présentes au III^e siècle.

INFORMATIONS & RENSEIGNEMENTS

Comité Départemental de la Randonnée Pédestre
02 54 56 19 59 - <http://www.loir-et-cher.ffrandonnee.fr>

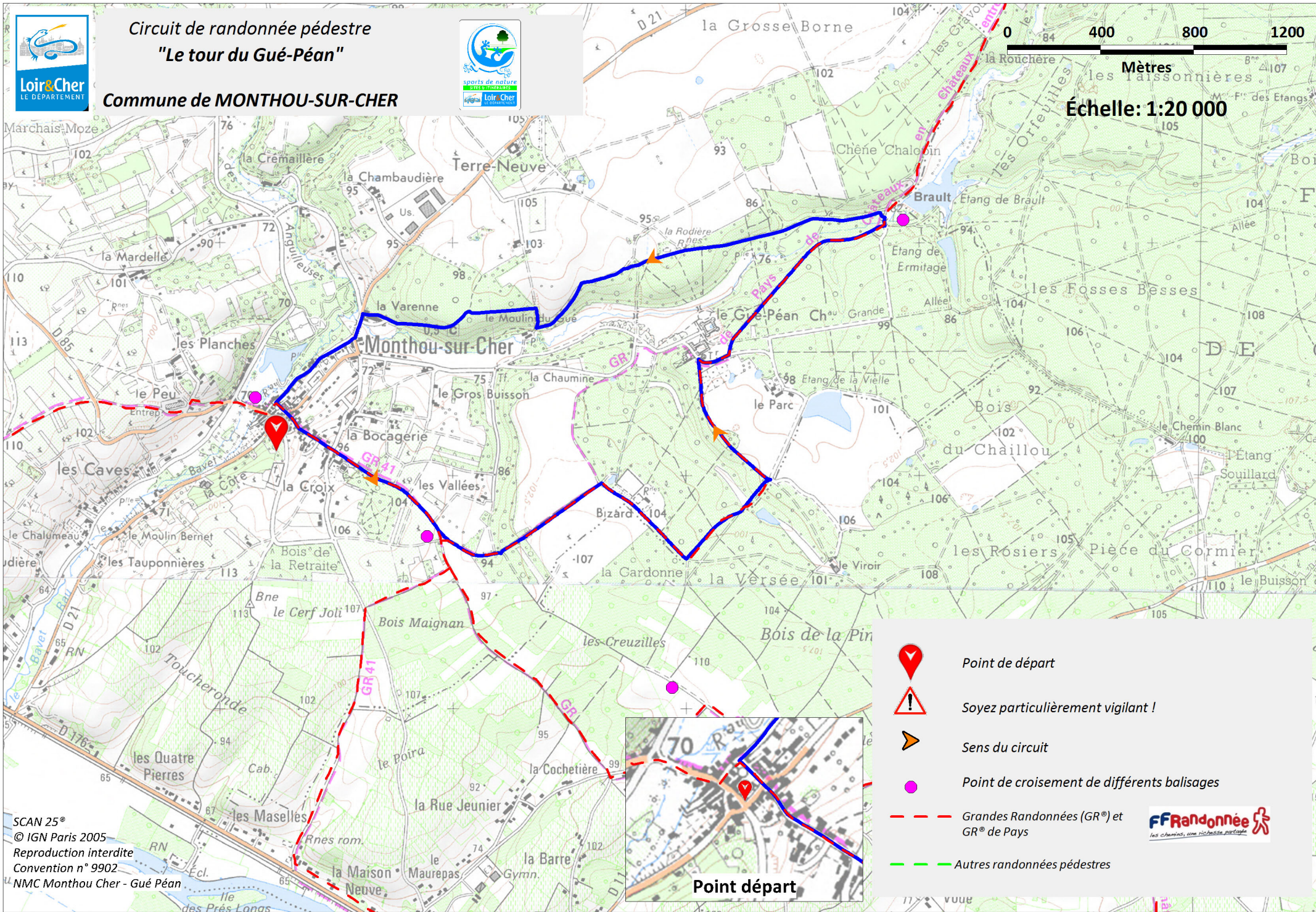
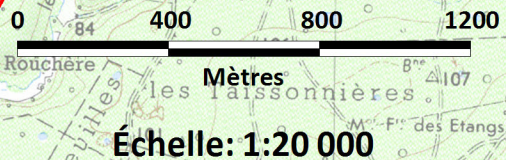
Office de tourisme Val de Cher - Controis
02 54 75 22 85
<http://www.tourisme-valdecher-staignan.com>








Circuit de randonnée pédestre

"Le tour du Gué-Péan"

Commune de MONTHOU-SUR-CHER



-  Point de départ
-  Soyez particulièrement vigilant !
-  Sens du circuit
-  Point de croisement de différents balisages
-  Grandes Randonnées (GR®) et GR® de Pays
-  Autres randonnées pédestres



SCAN 25®
 © IGN Paris 2005
 Reproduction interdite
 Convention n° 9902
 NMC Monthou Cher - Gué Péan

