



Mairie de Montrésor

23 Grande Rue
37460 Montrésor
Tél. 02 47 91 43 00

Agence départementale du Tourisme

30 rue de la Préfecture - BP 91808
37018 TOURS CEDEX 1
Tél. 02 47 31 47 48

www.touraineloirevalley.com

En cas de problème
de cheminement sur le circuit,
signalez-le nous à rando@cg37.fr



Label Balade en Touraine

Le Conseil général d'Indre-et-Loire et le Comité de randonnée pédestre vous proposent de découvrir une gamme de sentiers labellisés spécialement sélectionnés sur les critères suivants : richesse architecturale et paysagère, accessibilité au plus grand nombre et en particulier aux familles, balisage soigné, offre de services (hébergement, restauration) à proximité.






Code du randonneur

Aime et respecte la nature.
Écoute-la, ne la souille pas, ne la détruis pas.
Reste sur le sentier et sois discret.
Ne piétine ni cultures, ni sous-bois.
Ne fume pas en forêt, n'y allume aucun feu.
N'effraie pas les animaux.
Ne néglige pas les contacts humains.
Respecte et connais ce monde rural qui t'accueille.



Repérez-vous dans le sentier

BALISAGE / Jaune

-  Continuité du sentier
-  Changement de direction
-  Mauvaise direction



Hébergement
Chambres d'hôtes
Gîtes
Camping

Restaurants
Commerces de bouche
Parking
Place du Château

Zone de loisirs et
de baignade à Chemillé
Aire de pique-nique

Office de Tourisme
Val d'Indrois-Montrésor
43, Grande Rue
Tél : 02 47 92 70 71



Touraine

Loire Valley
ICI, VIVRE EST UN ART

Chemin des légendes



2 h 30

Circuit : 8,5 km

Coordonnées GPS :
N 47°15'38"
E 1°20'15"





Montrésor, reconnu comme un des « Plus Beaux Villages de France » vous accueille pour une balade qui vous fera découvrir le village, ses mûelles et la campagne alentour, des rives de l'Indrois au lac de Chemillé. Cheminez au gré des légendes locales.



Légende



-  Curiosité
-  Édifice religieux
-  Hébergement
-  Parking
-  Restauration
-  Commerces
-  Aire de repos
-  château
-  Point de vue
-  Toilettes
-  Point baignade

- 1** On raconte que le prince Gontran accompagné de son écuyer vinrent s'assoupir au pied du rocher. L'écuyer rêvant à une belle princesse s'éveilla et aperçu un lézard qui entra dans une anfractuosité du rocher et en ressorti ruisselant d'or. L'écuyer et Gontran découvrirent ainsi un fabuleux trésor. Gontran fit construire un château sur le mont du trésor : Montrésor, son écuyer en devint seigneur et put épouser la belle princesse de son rêve. Le départ du circuit balisé en jaune se situe devant l'office de tourisme. Dirigez-vous vers le château. La vue sur la vallée de l'Indrois est exceptionnelle. Pour rejoindre ses rives prenez la ruelle des Roches.
- 2** Rue Xavier Branicki, la chapelle Saint-Roch était naguère un lieu de pèlerinage. Elle abritait une statue de Saint-Roch en habit de pèlerin et accompagné d'un chien. On venait l'invoquer pour guérir les maux de jambes. Dans cette même rue, remarquez dans la niche du pignon d'une maison une représentation de saint Jean-Baptiste. Autrefois, les femmes en mal d'enfant venaient prier la statue pour exaucer leur vœu de maternité.
- 3** Quittez le village par la rue Grande. Route de Loches, bifurquez à droite vers la Poste et empruntez une ancienne voie ferrée. Après quelques centaines de mètres, le coteau sur votre gauche recèle de mystérieuses galeries qui, disait-on, cachaient un trésor et conduisaient à la Chartreuse du Liget.
- 4** On sait aujourd'hui que ces galeries sont les restes d'un aqueduc qui conduisait l'eau, à l'époque romaine, à une petite cité disparue entre Montrésor et Chemillé-sur-Indrois.

- 5** En face, au pied du coteau, surgit une fontaine aux propriétés miraculeuses. La légende raconte que celui qui trempe son doigt dans la source rajeunit de 7 ans ! C'est la Fontaine Barratault, fontaine de jouvence.
- 6** Continuez votre chemin et longez l'Indrois. Naguère, pour détourner les enfants de la rivière et du risque de noyade, on disait : « n'approchez pas sinon la bonne femme va vous manger! »
- 7** Le village de Chemillé-sur-Indrois se profile devant vous. Connue pour son lac, l'église mérite également un détour. Elle abrite une statue de saint-Hugues évoquée autrefois contre le carreau des jeunes enfants et la teigne du lait ! Traversez l'Indrois et continuez sur la route en direction de Beaumont-Village et prenez le 1er chemin à droite.
- 8** Tournez à gauche et longez les bois de la Verrerie. En ces lieux, des fossés et talus ont toujours intrigué. On voit là pour certains les traces des camps romains. D'autres pensent au passage des anglais qui auraient édifié des murs durant la guerre de cent ans. On trouve effectivement dans la vallée proche la prairie des Anglées !
- 9** Traversez le hameau de la Robinière. Ici, vous vous trouvez sur le grand chemin, c'est le nom que l'on donnait dans le pays à cette voie qui reliait Montrésor à Bléré. C'est la vieille route d'Espagne qui passait à Montrésor au début du XVII^e siècle. Il n'était probablement pas rare au Moyen Âge de voir ici cheminer les pèlerins vers Saint-Jacques.
- 10** Tournez à droite et continuez votre chemin jusqu'à un pont. Prenez encore à droite. Vous êtes à la lisière des bois de Beaumont-Village. On raconte qu'il y a bien longtemps un soir d'orage un carrosse s'aventura sur un chemin de cette forêt lorsque tout d'un coup, en un éclair, le sol se déroba sous les roues du carrosse. En un instant, il disparut avec ses passagers engloutis sous terre.

À voir, à découvrir

- **La Chartreuse du Liget**
Fondée en 1178 par Henri II Plantagenet, l'abbaye fut en grande partie démolie à la Révolution. Subsiste aujourd'hui un portail monumental et les vestiges d'une chapelle. À proximité, la Corroirie, ancienne dépendance de la Chartreuse du Liget, assurait l'existence matérielle des moines.

- **Le lac de Chemillé-sur-Indrois**
Ce plan d'eau de 35 hectares dispose d'un camping, d'une base de loisirs, avec aire de jeux, parcours de santé et une plage surveillée en été. Le lac est également réputé comme lieu de pêche à la carpe, sandre ou brochet.